



## МИНИСТЕРСТВО СЕЛЬСКОГО ХОЗЯЙСТВА И ПРОДОВОЛЬСТВИЯ РОСТОВСКОЙ ОБЛАСТИ

### ПРОТОКОЛ № 2

заседания Комиссии по определению границ рыбоводных участков Ростовской области

24 июля  
2019  
11-30

г. Ростов-на-Дону

### Присутствовали:

1. Полуляшная Светлана Викторовна заместитель министра сельского хозяйства и продовольствия Ростовской области, заместитель председателя комиссии
2. Полувянов Павел Николаевич ведущий специалист сектора рыбоводных и рыбопромысловых участков управления развития рыбохозяйственного комплекса министерства сельского хозяйства и продовольствия Ростовской области, секретарь комиссии
3. Абышов Газанфар Музаффарович ведущий специалист отдела сельского хозяйства и охраны окружающей среды Администрации Матвеево-Курганского района
5. Автонов Юрий Сергеевич помощник директора ФГБУ «Ростовский референтный центр Россельхознадзора»
6. Аникеев Владимир Алексеевич председатель законодательного собрания Шебалинского сельского поселения Заветинского района
7. Бабичева Ольга Владимировна начальник отдела координации развития аквакультуры управления развития рыбохозяйственного комплекса министерства сельского хозяйства и продовольствия Ростовской области

8. Богданов Сергей Николаевич заместитель главы Администрации Ремонтненского района, начальник отдела сельского хозяйства и охраны окружающей среды
9. Воликов Виктор Михайлович начальник отдела сельского хозяйства и охраны окружающей среды Администрации Волгодонского района
10. Горковенко Владимир Алексеевич начальник отдела надзора за водными и земельными ресурсами Департамента Росприроднадзора по Южному федеральному округу
11. Гордиенко Юрий Владимирович начальник сектора по делам ГО и ЧС Администрации Матвеево-Курганского района
12. Жуменко Татьяна Юрьевна начальник управления развития рыбохозяйственного комплекса министерства сельского хозяйства и продовольствия Ростовской области
13. Иноземцев Игорь Георгиевич и.о. заместителя главы Администрации Целинского района
14. Козлова Ирина Викторовна главный специалист отдела водопользования управления недропользования и водных ресурсов министерства природных ресурсов и экологии Ростовской области
15. Куфаев Леонид Григорьевич и.о. заместителя Главы Администрации Цимлянского района по вопросам сельского хозяйства, ГО и ЧС
16. Линченко Сергей Николаевич первый заместитель главы Администрации Заветинского района
17. Манацков Александр Павлович заместитель начальника Азово-Донского филиала ФГБУ «Главрыбвод»
18. Маслова Светлана Сергеевна главный специалист отдела водопользования управления недропользования и водных ресурсов министерства природных ресурсов и экологии Ростовской области



19. Машкин  
Виталий  
Владимирович      заместитель главы Администрации  
Песчанокопского района по сельскому хозяйству-  
начальник отдела сельского хозяйства и охраны  
окружающей среды
20. Момотов  
Иван  
Валерьевич      главный специалист по охране окружающей среды  
отдела земледелия, семеноводства,  
селекционирования КФХ и малых предприятий  
Администрации Сальского района
21. Москалев  
Юрий  
Вячеславович      заместитель генерального директора Правления  
ассоциации «Ростоврыбком»
22. Попенко  
Максим  
Николаевич      главный гидротехник ФГБУ «Управление  
«Ростовмелиоводхоз»
23. Пушкарев  
Сергей  
Анатолиевич      главный специалист по работе с КФХ  
Администрации зерноградского района
24. Романов  
Владислав  
Геннадиевич      главный специалист по механизации, охране труда  
и техники безопасности Администрации  
Егорлыкского района
25. Степанова  
Анастасия  
Николаевна      руководитель Управления аквакультуры ФГБНУ  
ВНИРО («АзНИИРХ»)
26. Собочкин  
Михаил  
Михайлович      начальник отдела сельского хозяйства и охраны  
окружающей среды Администрации  
Зимовниковского района
27. Тимченко  
Александр  
Викторович      заместитель главы Администрации Кашарского  
района по вопросам сельского хозяйства и охраны  
окружающей среды
28. Фабрицкий  
Павел  
Васильевич      глава Администрации Шебалинского сельского  
поселения Заветинского района
29. Хижнякова  
Наталья  
Леонидовна      заведующий сектором рыбоводных и  
рыбопромысловых участков управления развития  
рыбохозяйственного комплекса министерства  
сельского хозяйства и продовольствия Ростовской  
области

30. Хохлачев и.о. заместителя главы Администрации  
Александр Семикаракорского района  
Александрович
31. Чепелюгин начальник управления сельского хозяйства и  
Иван земельно-имущественных отношений  
Александрович Администрации Усть-Донецкого района

**Отсутствовали:**

1. Рачаловский министр сельского хозяйства и продовольствия  
Константин Ростовской области, председатель комиссии  
Николаевич
2. Гудым главный специалист-эксперт отдела аквакультуры Азово-  
Олеся Черноморского территориального управления  
Дмитриевна Федерального агентства по рыболовству
3. Долмат начальник отдела сельского хозяйства и продовольствия  
Светлана Администрации Морозовского района  
Ивановна
4. Дородницына заведующий сектором правовой работы министерства  
Маргарита сельского хозяйства и продовольствия Ростовской  
Викторовна области
5. Еремееenko заместитель Главы Администрации Орловского района  
Геннадий по сельскому хозяйству  
Николаевич
6. Кирий главный специалист водохозяйственных мероприятий и  
Оксана водного хозяйства управления недропользования и  
Аркадиевна водных ресурсов министерства природных ресурсов и  
экологии Ростовской области
7. Кушнарев главный специалист отдела сельского хозяйства и  
Сергей охраны окружающей среды Администрации  
Сергеевич Песчанокопского района
8. Кырма ведущий специалист сектора гидротехнических  
Екатерина сооружений отдела водохозяйственных мероприятий и  
Владимировна водного хозяйства управления недропользования и  
водных ресурсов министерства природных ресурсов и  
экологии Ростовской области
9. Мазяр председатель Правления ассоциации «Ростоврыбком»  
Ефим  
Зысьевич



10. Фисенко Светлана Вадимовна      главный специалист-эксперт отдела аквакультуры Азово-Черноморского территориального управления Федерального агентства по рыболовству
11. Хлебников Сергей Николаевич      Глава администрации Костенобыстрянского сельского поселения Морозовского района

**Присутствовали представители органов исполнительной власти, общественных объединений, юридических лиц и индивидуальных предпринимателей:**

1. Волженский Павел Алексеевич      заместитель начальника отдела водных ресурсов по ростовской области Донского бассейнового водного управления
2. Криштопа Константин Георгиевич      Индивидуальный предприниматель
3. Авдюхин Александр Геннадьевич      Представитель по доверенности ИП Главы (КФХ) Сухоносова В.В.
4. Солопова Ирина Александровна      Представитель по доверенности ИП Главы (КФХ) Сухоносова В.В.
5. Чередниченко Наталья Николаевна      Индивидуальный предприниматель
6. Пономарев Олег Владимирович      Индивидуальный предприниматель

**Повестка дня:**

1. Об исполнении поручений протокола заседания Комиссии по определению границ рыбоводных участков от 19.03.2019 № 1:

- О проведении дополнительных исследований 5 рыбоводных участков Ростовской области, рассмотренных на заседании Комиссии по определению границ рыбоводных участков от 19.03.2019 № 1, в целях определения границ РВУ Орловского района (озеро Лопуховатое, находящееся в 5 км севернее поселка Маныч; озеро Грузкое, находящееся в 300 м южнее поселка Маныч; водный объект

Виноградский, расположенный на балке Камышеватая, примерно в 2,1 км юго-запад от хутора Камышевка (бассейн р. Маныч); Заветинского района (участок реки Кара-Сал, 3,5 км севернее х. Шебалин); Семикаракорского района (участок на реке Соленая, вблизи х. Жуков).

- О формировании границ рыбоводного участка Морозовского района Ростовской области (водохранилище на реке Россошь 0,3 км севернее х. Чекалов), рассмотренного на заседании Комиссии по определению границ рыбоводных участков от 13.12.2018 №3.

- Об исключении из перечня рыбоводных участков водных объектов Егорлыкского и Тацинского районов, в связи с расторжением договоров пользования рыбоводными участками.

2. Рассмотрение предложений по определению границ рыбоводных участков на территории Ростовской области (Волгодонской, Егорлыкский, Заветинский, Зерноградский, Зимовниковский, Кашарский, Матвеево-Курганский, Морозовский, Орловский, Песчанокопский, Ремонтненский, Сальский, Семикаракорский, Усть-Донецкий, Целинский, Цимлянский районы).

3. Об исключении из перечня рыбоводных участков водных объектов Егорлыкского, Зимовниковского, Миллеровского, Семикаракорского, Орловского, Песчанокопского и Тацинского районов, в связи с расторжением договоров пользования водными участками.

4. О рассмотрении возможности снижения финансовых затрат на проведение ихтиологических исследований водных объектов в целях формирования рыбоводных участков представителями малого бизнеса.

5. Разное.

**Выступили:**

**Полуляшная С.В.:**

На сегодняшнем заседании Комиссии мы рассматриваем предложения по определению границ рыбоводных участков, которые в соответствии с протоколом заседания Комиссии по определению границ рыбоводных участков от 19.03.2019 были отложены для дополнительных исследований и корректировки границ, а также 46 предложений, поступивших в министерство.

Заседание Комиссии считается правомочным, т.к. на нем присутствует более 50 процентов от общего числа членов Комиссии.

**По первому вопросу повестки дня слушали:**

**Хижнякову Н.Л.,** которая проинформировала:



1) О проведении дополнительных исследований **5** рыбоводных участков по указанным водным объектам: **Заветинского района** (участок реки Кара-Сал, 3,5 км севернее х. Шебалин); **Орловского района** (озеро Лопуховатое, находящееся в 5 км севернее поселка Маныч; озеро Грузское, находящееся в 300 м южнее поселка Маныч; водный объект Виноградский, расположенный на балке Камышеватая, примерно в 2,1 км на Юго-запад от х. Камышевка (бассейн р. Маныч); **Семикаракорского района** (участка на реке Соленая, вблизи х. Жуков).

Администрация Заветинского района предоставила материалы и протоколы общественных слушаний, которые были проведены 23 марта 2019 в с. Заветное и в х. Шебалин. По итогам общественных обсуждений и слушаний с участием жителей были проведены открытые голосования, на которых против формирования рыбоводных участков проголосовало 349 человек, за – 14 жителей с. Заветное., в х. Шебалин – против формирования рыбоводного участка проголосовало 180 человек. Жители х. Шебалин категорически возражали о формировании рыбоводных участков на территории поселения, обосновывая данное обстоятельство неблагоприятной экологической обстановкой на территории Заветинского района из-за ухудшения климатических условий, связанных с засухой, обмелением русел рек в летний период, а также частичного их превращения в цепочку не сообщающихся мелких озер.

Данная информация размещена в районной газете «Восход» и на сайте Администрации района. В связи с возражением жителей по вопросу формирования рыбоводных участков на территории района Администрацией дополнительные исследования водного объекта на территории Шебалинского сельского поселения проводиться не будут.

Кроме того, в адрес минсельхозпрода области поступило письмо от администрации Заветинского района, что с 4 по 6 июня 2019 года на территории района были проведены ресурсные исследования водных объектов района (письмо прилагается).

#### **Выступили:**

**Линченко С.Н.**, который сообщил, что Администрация Заветинского района возражает в отношении формирования рыбоводного участка, так как местные жители категорически «против» осуществления любой деятельности на реке Джурак – Сал. В реке уже не осталось ни рыбы, ни раков. Следует отметить, что Заветинский район – засушливая зона, на территории района всего одна река, ее паводки малые, в связи с чем река маловодная. В результате любая деятельность на реке приведет к пагубному влиянию.

**Степанова А.Н.** – нельзя сказать, что река Джурак-Сал маловодная, с незначительными паводками. Но чтобы сделать вывод о пригодности водоема в



качестве рыбоводного участка – необходимы дополнительные исследования водного объекта, не связанные с ресурсными исследованиями.

**Автонов Ю.С., Горковенко Ю.В.** – Администрация Заветинского района отмечает, что сейчас идет уменьшение запасов водных биоресурсов в реке Джурак-Сал, но если не пополнять их, а только вылавливать, то рыба и раки исчезнут совсем. Местные жители против того, чтобы зарыбляли водоем. В таком случае Администрация Заветинского района должна проработать вопрос с населением о проведении зарыбления водоема своими силами.

**Фабрицкий П.В.** – глава Шебалинского сельского поселения сообщил, что люди однозначно против рыбоводных участков, формирование участков может привести к социальной напряженности в сельском поселении.

**Степанова А.Н., Горковенко Ю.В.** – возражение в отношении формирования рыбоводных участков Администрация района аргументирует только возражением людей. Но у Комиссии нет понимания, возможно ли вообще осуществлять аквакультуру на этом водном объекте. Для этого однозначно нужны ихтиологические исследования.

**Автонов Ю.С.** – обратил внимание: будут ли проводиться работы на водоеме по увеличению запасов, по охране, мелиоративные и другие работы. Если не проводить исследования на водоеме, то не будет понимания - как содержать этот водоем. Исследования необходимы однозначно.

**Тимченко А.В.** – чем дольше мы откладываем и рассматриваем предложения, тем более негативно люди начинают реагировать. Так мы приходим к тому, что Комиссия не сможет сформировать ни одного участка. Но ведь развивать аквакультуру в Ростовской области необходимо. Вопрос возникает в финансировании дополнительных исследований, так как развитие малого бизнеса и предпринимательства мы видим с привлечением в первую очередь граждан, проживающих в наших поселениях и обеспокоенных состоянием наших рек и водоемов. Суммы на проведение дополнительной ихтиосъемки для местных предпринимателей являются неподъемными.

**Автонов Ю.С.** – стоимость ихтиосъемки немаловажный вопрос. Необходимо учитывать работы, которые проводятся наукой в рамках федерального финансирования. Предлагаю Рабочей группе совместно с представителями ФГБНУ ВНИРО («АзНИИРХ») проанализировать имеющиеся сведения по проведенным ресурсным исследованиям водного объекта, а также необходимые дополнительные исследования и проинформировать заинтересованных лиц.

В связи с изложенным Комиссия рекомендовала:

- ФГБНУ ВНИРО («АзНИИРХ») совместно с представителями Администрации Заветинского района проанализировать имеющиеся сведения по



проведенным ресурсным исследованиям водного объекта, а также необходимым дополнительным исследованиям.

Предложение поставлено на голосование.

**Голосовали:**

**ЗА – единогласно**

**ПРОТИВ – нет**

**Хижнякова Н.Л.** - В отношении участка на реке Соленая, вблизи х. Жуков администрация Семикаракорского района сообщила, что с целью выполнения указанного решения Комиссии направлен запрос в АзНИИРХ о стоимости и сроках проведения ихтиосъемки водного объекта. На собрании депутатов Семикаракорского района рассматривался вопрос о выделении денежных средств для проведения ихтиосъемки реки Соленая вблизи х. Жуков. Однако денежные средства не были выделены с пояснениями о том, что проведение указанных работ не входит в полномочия Администрации Семикаракорского района.

Кроме того было сообщено, что 22.03.2019 на территории Задоно-Кагальникского сельского поселения прошел сход граждан, на котором рассматривался вопрос о деятельности на реке Соленая. Присутствующие на сходе граждан жители х. Жуков единогласно проголосовали против формирования рыбоводного участка на реке Соленая вблизи х. Жуков (протокол прилагается). Аргументировали жители возражение тем, что на территории сельского поселения уже предоставлен в пользование рыбоводный участок и с пользователем участка возникают конфликтные ситуации. В целях свободного доступа к водному объекту жителей для любительского рыболовства, Администрация Семикаракорского района и местные жители возражают в формировании рыбоводного участка.

Вместе с тем, Комиссия рекомендовала ФГБНУ ВНИРО («АзНИИРХ») проанализировать имеющиеся сведения по проведенным ресурсным исследованиям водного объекта, а также необходимым дополнительным исследованиям. В связи с изложенным, Комиссии предложено рассмотреть вопрос на следующем заседании Комиссии.

Предложение поставлено на голосование.

**Голосовали:**

**ЗА – единогласно**

**ПРОТИВ – нет**

**Хижнякова Н.Л.** - В Орловском районе для обследования всех трех водных объектов был организован выезд Рабочей группы. По результатам обследования сообщая следующее:

- Озеро Лопуховатое – водяное зеркало занимает довольно большую площадь 1191 га, однако не глубокое, соленость воды очень большая, по берегам видны высохшие кристаллы соли.

Озеро Грузское – также большое по площади – 823 га, но неглубокое, соленость воды большая, по берегам видны высохшие кристаллы соли.

Кроме того, данные водные объекты располагаются в границах охранной зоны ООПТ федерального значения Государственного природного заповедника «Ростовский».

Водный объект Виноградский – наиболее приемлемый для формирования рыбоводного участка, довольно глубокий, площадь – 24,8 га. Следует отметить, что ранее водный объект использовался для рыборазведения.

В связи с изложенным, Комиссии предложено: не формировать рыбоводные участки на озере Лопуховатом и Грузском. На водном объекте Виноградский - определить границы рыбоводного участка.

Предложение поставлено на голосование.

**Голосовали:**

**ЗА – единогласно**

**ПРОТИВ – нет**

2) По вопросу доработки границ рыбоводного участка Морозовского района Ростовской области, рассмотренного на заседании комиссии № 1 от 19.03.2019: водохранилище на реке Россось 0,3 км севернее х. Чекалов, **Хижнякова Н.Л.** сообщила, что минсельхозпродом области была проведена работа по корректировке границ рыбоводного участка указанного водного объекта. Администрацией Морозовского района предоставлено возражением по формированию рыбоводного участка в связи с возникновением социальной напряженности. Вместе с тем, в связи с отсутствием представителя Администрации Морозовского района, Комиссии предложено рассмотреть вопрос на следующем заседании Комиссии.

Предложение поставлено на голосование.

**Голосовали:**

**ЗА – единогласно**

**ПРОТИВ – нет**

3) По вопросу исключения из перечня рыбоводных участков водных объектов Егорлыкского и Тацинского районов, в связи с расторжением договоров пользования водными участками, **Хижнякова Н.Л.** проинформировала, что Администрациями Егорлыкского и Тацинского районов были предоставлены фотоматериалы о состоянии рыбоводных участков и позиция о нецелесообразности



исключения указанных участков из перечня рыбоводных участков Ростовской области.

С учетом предоставленного мнения Администраций Егорлыкского и Тацинского районов, Комиссии предложено: не исключать из перечня рыбоводных участков, участки Егорлыкского и Тацинского районов.

Предложение поставлено на голосование.

**Голосовали:**

**ЗА – единогласно**

**ПРОТИВ – нет**

**По второму вопросу повестки дня слушали:**

**Хижнякову Н.Л.**, которая сообщила информацию о 46 предложениях по определению границ рыбоводных участков, поступивших в минсельхозпрод области, на водных объектах Волгодонского, Егорлыкского, Заветинского, Зерноградского, Зимовниковского, Кашарского, Матвеево-Курганского, Морозовского, Орловского, Песчанокопского, Ремонтненского, Сальского, Семикаракорского, Усть-Донецкого, Целинского, Цимлянского районов Ростовской области.

Все поступившие предложения соответствуют требованиям пункта 9 Правил определения береговых линий (границ водных объектов), в том числе пункта 9 г), а именно - в части отсутствия полного или частичного наложения границ рыбоводного участка, нахождение границ рыбоводного участка в границах особо охраняемых природных территорий, установленных в соответствии с законодательством РФ (ООПТ) (по сведениям министерства природных ресурсов и экологии Ростовской области). Проверка всех поступивших предложений в части достоверности географических координат и уточнения площади водных поверхностных объектов, признаваемых рыбоводными участками, осуществлялась сотрудниками Управления развития рыбохозяйственного комплекса с помощью программы SASPlanet (<http://sasgis.org/> версия 140303.7919 Stable, лицензия GNU GPLv3). Географические координаты рыбоводных участков представлены в системе WGS-84 (GPS).

Для обоснованного принятия решения на соответствие поступивших предложений статье 4 Федерального закона от 02.07.2013 № 148-ФЗ «Об аквакультуре (рыбоводстве) и о внесении изменений в отдельные законодательные акты РФ» были направлены запросы в Донское бассейновое водное управление и ФГБУ «Ростовмелиоводхоз».



Кроме того, для получения заключений научных организаций, осуществляющих деятельность в области рыболовства и сохранения водных биологических ресурсов, а также в области аквакультуры (рыбоводства) были направлены запросы в «АзНИИРХ» о возможности использования водных объектов в целях осуществления аквакультуры.

Согласно информации ФГБУ «Управления «Ростовмелиоводхоза» водные объекты Заветинского, Кагальницкого, Красносулинского, Матвеево-Курганского, Орловского, Родионово-Несветайского, Семикаракорского, Целинского, Чертковского районов не используются в процессе функционирования мелиоративных систем. Река Юла (приток реки Маныч) используется в целях забора (изъятия) водных ресурсов для орошения земель сельхозназначения. Место забора (изъятия) водных ресурсов п. Юловский Сальского района Ростовской области, на 137 км от устья (насосная станция НС-1 Манычской оросительной системы). Учитывая, что определение границ рыбоводного участка на реке Юла предлагается в целях садкового рыбоводства, расположение садков в месте предлагаемого участка расположено на значительном расстоянии от насосной станции, представители ФГБУ «Управления «Ростовмелиоводхоза» сообщили, что нет препятствий для определения границ рыбоводного участка для осуществления садкового рыбоводства.

**Момотов И.В.** сообщил, что Администрация Сальского района обращает внимание, что рыбоводный участок на р. Средний Егорлык, на севере г. Сальска, площадью 83,69 га находится в черте населенного пункта.

Вместе с тем, Администрация Сальского района предоставила позицию о целесообразности формирования рыбоводных участков по всем представленным предложениям с учетом общественного мнения. Администрация Сальского района обратила внимание Комиссии на наличие возражающих из числа жителей населенного пункта (около 180 человек), а также местного общества охотников и рыболовов в отношении определения границ указанного рыбоводного участка.

На основании информации Донского бассейнового водного управления Федерального агентства водных ресурсов, ФГБУ «Управления «Ростовмелиоводхоза», мнений администраций районов, а также с учетом заключения Азово-Черноморского филиала ФГБНУ ВНИРО «АзНИИРХ» о целесообразности формирования границ рыбоводных участков, Комиссии предложено:

- определить границы 26 рыбоводных участков согласно приложению 1 к протоколу заседания Комиссии по определению границ рыбоводных участков № 2 от 24.07.2019;
- отложить принятие решения в отношении 20 рыбоводных участков согласно приложению 2 к протоколу заседания Комиссии по определению границ рыбоводных



участков № 2 от 24.07.2019 в целях уточнения предоставленной позиции Администраций районов.

Предложение поставлено на голосование.

**Голосовали:**

**ЗА – единогласно**

**ПРОТИВ – нет**

**По третьему вопросу повестки дня слушали:**

**Хижнякову Н.Л.**, которая проинформировала, что в минсельхозпрод области поступило обращение Азово-Черноморского территориального управления Федерального агентства по рыболовству о необходимости предоставления позиции минсельхозпрода области о целесообразности повторного предоставления в пользование рыбоводных участков, по которым договоры пользования рыбоводным участком прекратили свое действие или расторгнуты по согласию сторон.

В целях принятия всесторонне обоснованного решения о целесообразности исключения рыбоводных участков из перечня рыбоводных участков Ростовской области, минсельхозпрод области запросил мнение администраций районов, на территории которых, соответственно, расположены рыбоводные участки.

Предоставленные мнения Администраций районов Ростовской области: Тацинского, Орловского, Семикаракорского, Песчанокопского, Егорлыкского, Зимовниковского, Зерноградского, Константиновского, Миллеровского, Пролетарского, Сальского, Цимлянского районов доведены до членов Комиссии.

**Автонов Ю.С., Хижнякова Н.Л.** – обоснования по исключению рыбоводных участков из перечня предоставлены не всеми районами, по некоторым участкам не указаны причины принятого решения или они не являются вескими для исключения. Кроме того, как видно из предыдущего вопроса, Администрации районов возражают в отношении формирования рыбоводных участков, а также считают необходимым исключать из перечня рыбоводные участки. Каким образом будет происходить увеличение продукции аквакультуры на территории районов, если рыбоводных участков не будет? Необходимо более детально проработать вопрос о возможности их дальнейшего использования в качестве рыбоводных. В случае обоснованных причин отсутствия осуществления деятельности на участке, исключать такие участки из перечня рыбоводных участков Ростовской области.

**Собочкин М.М.** – при принятии решения учитывалось общественное мнение и если местные жители против наличия рыбоводного участка, то администрация считает необходимым исключить его из перечня рыбоводных участков Ростовской области.

На основании изложенного, Комиссии предложено:

- исключить из перечня рыбоводных участков Ростовской области



рыбоводный участок Тацинского района (водный объект «Журавский» балочный, по балке Молокановская-балка Журавка, 3,5 км восточнее х. Михайлов (река Быстрая) в связи с тем, что водный объект является составной частью водоотливного комплекса «Очстных сооружений» шахтных вод ШУ «Шолоховское» (письмо Администрации Тацинского района от 14.06.2019 № 99/2369);

- в связи с отсутствием в предоставленном мнении Администраций Песчанокопского, Егорлыкского, Зимовниковского, Орловского, Миллеровского, Семикаракорского районов обоснований исключения рыбоводных участков из перечня, проработать вопрос с ФГБНУ ВНИРО «АзНИИРХ» о целесообразности осуществления деятельности и возможности дальнейшего использования в качестве рыбоводного участков, согласно приложению 3 к протоколу заседания Комиссии по определению границ рыбоводных участков № 2 от 24.07.2019.

Предложение поставлено на голосование.

**Голосовали:**

**ЗА – 15 человек**

**ПРОТИВ – 1 человека (Собочкин М.М.)**

**По четвертому вопросу повестки дня слушали:**

**Хижнякову Н.Л.**, которая проинформировала, что в минсельхозпрод области поступило обращение Администрации Кашарского района, которая поддерживает Проект зарыбления малых рек, направленный на развитие малого бизнеса и предпринимательства в районе, однако сдерживающим фактором в развитии данного направления является, прежде всего, значительные финансовые затраты, связанные с оформлением рыбоводных участков, в частности проведения исследований на водных объектах, а также их дальнейшего содержания и развития.

**Автонов Ю.С.** – стоимость исследований немаловажный и понятный вопрос. Следует учитывать те работы, которые проводятся наукой в рамках федерального финансирования. Указанный вопрос обсуждался в рамках первого вопроса и Комиссией было принято решение.

**В связи с изложенным Комиссия решила:**

- в отношении водных объектов, по которым необходимы дополнительные ихтиологические исследования в целях формирования рыбоводных участков, к следующему заседанию Комиссии проработать вопрос ФГБНУ ВНИРО «АзНИИРХ» о проведении дополнительных ихтиологических исследований.



## Комиссия решила:

Министерству сельского хозяйства и продовольствия Ростовской области:

1. Определить границы рыбоводного участка Орловского района (водный объект Виноградский, расположенный на балке Камышеватая, примерно в 2,1 км юго-запад от хутора Камышевка (бассейн р. Маныч).

2. Не определять границы рыбоводных участков:

- Орловского района (озеро Лопуховатое, находящееся в 5 км севернее поселка Маныч; озеро Грузкое, находящееся в 300 м южнее поселка Маныч.

3. Отложить вопрос об определении границ рыбоводного участка на реке Россось 0,3 км севернее х. Чекалов Морозовского района; на реке Соленая, вблизи х. Жуков Семикаракорского района до следующего заседания Комиссии.

4. Рекомендовать ФГБНУ ВНИРО («АзНИИРХ») совместно с представителями Администрации Заветинского района проанализировать имеющиеся сведения по проведенным ресурсным исследованиям водного объекта, а также необходимым дополнительным исследованиям в Заветинском районе (участок реки Кара-Сал, 3,5 км севернее х. Шебалин).

5. Определить границы 26 рыбоводных участков согласно приложению 1 протокола заседания Комиссии по определению границ рыбоводных участков № 2 от 24.07.2019.

6. Отложить принятие решения в отношении 20 рыбоводных участков согласно приложению 2 к протоколу заседания Комиссии по определению границ рыбоводных участков № 2 от 24.07.2019 в целях уточнения предоставленной позиции Администраций районов.

7. Исключить из перечня рыбоводных участков Ростовской области рыбоводный участок Тацинского района (водный объект «Журавский» балочный, по балке Молокановская-балка Журавка, 3,5 км восточнее х. Михайлов (река Быстрая).

Проработать вопрос с ФГБНУ ВНИРО «АзНИИРХ» о целесообразности осуществления деятельности и возможности дальнейшего использования в качестве рыбоводного участков, согласно приложению 3 к протоколу заседания Комиссии по определению границ рыбоводных участков № 2 от 24.07.2019.

8. В отношении водных объектов, по которым необходимы дополнительные ихтиологические исследования в целях формирования рыбоводных участков, к следующему заседанию Комиссии ФГБНУ ВНИРО «АзНИИРХ» проработать вопрос о проведении дополнительных ихтиологических исследований.

Заместитель председателя Комиссии

Секретарь Комиссии



Полуляшная С.В.





Полувянов П.Н.

Члены Комиссии

 Жуменко Т.Ю.

 Бабичева О.В.

 Абышов Г.М.


 Автонов Ю.С.

 Аникеев В.А.

 Богданов С.Н.

 Воликов В.М.

 Горковенко В.А.


 Гордиенко Ю.В.

 Еремеев Г.Н.

 Иноземцев И.Г.


 Козлова И.В.

 Куфаев Л.Г.

 Кушнарев С.С.

 Линченко С.Н.

 Манацков А.П.

 Маслова С.С.


 Машкин В.В.

 Момотов И.В.

 Москалев Ю.В.

 Попенко М.Н.





Пушкарев С.А.



Романов В.Г.




Степанова А.Н.




Собочкин М.М.



Тимченко А.В.



Фабрицкий П.В.



Хижнякова Н.Л.



Хохлачев А.А.



Чепелюгин И.А.